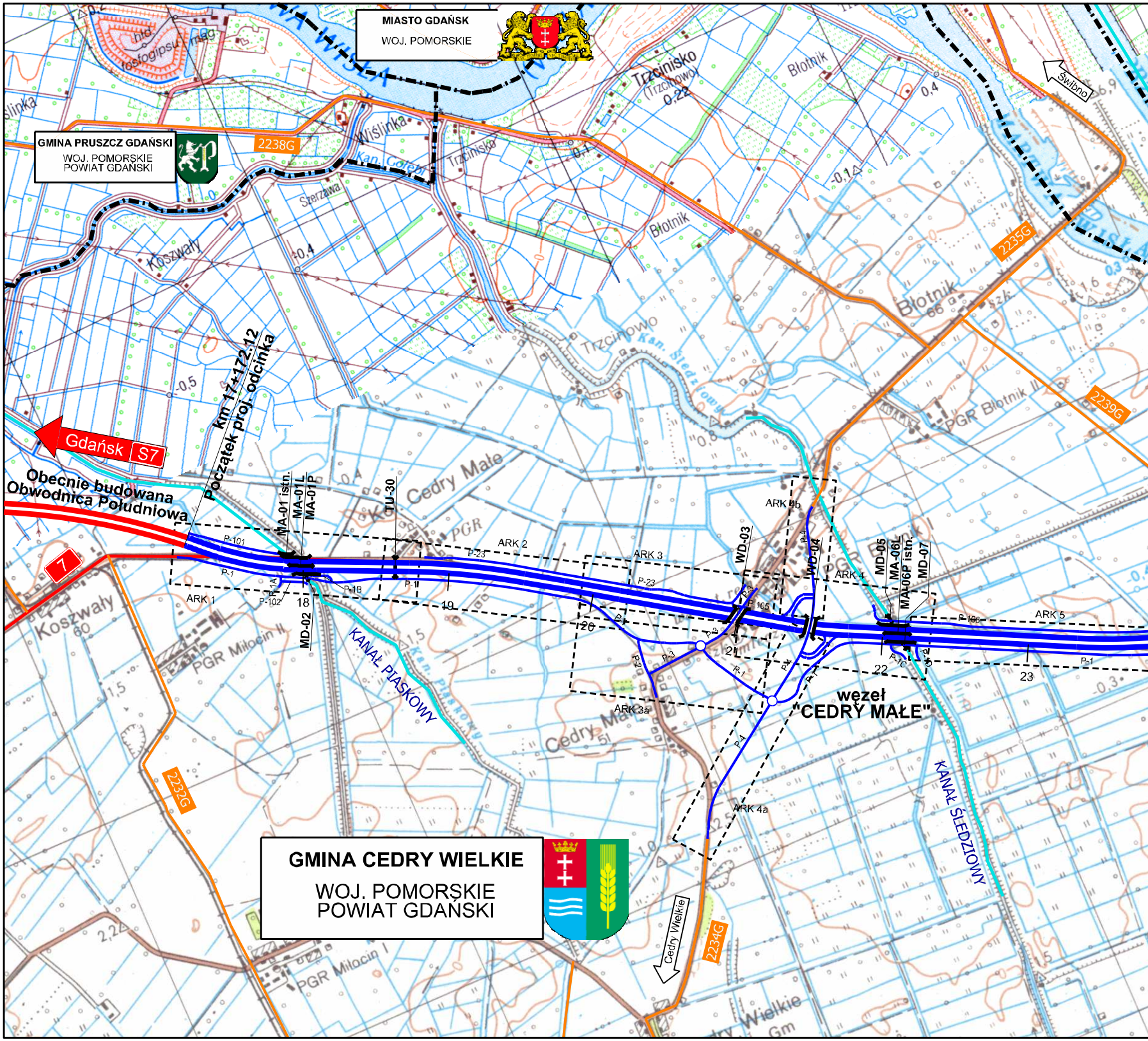
MIASTO GDAŃSK
WOJ. POMORSKIE
GMINA PRUSZCZ GDAŃSKI
WOJ. POMORSKIE
POWIAT GDAŃSKI
GMINA CEDRY WIELKIE
WOJ. POMORSKIE
POWIAT GDAŃSKI
Gdańsk S7
Obecnie budowana
Obwodnica Południowa
km 17+172,12
Początek proj. odcinka
7
2238G
2235G
2239G
2232G
2234G
Świbno
Cedry Wielkie
MA-01 istn.
MA-01L
MA-01P
MD-02
TU-30
WD-03
WD-04
MD-05
MA-06L
MA-06P istn.
MD-07
ARK 1
ARK 2
ARK 3
ARK 3a
ARK 4
ARK 4a
ARK 4b
ARK 5
P-101
P-102
P-105
P-106
P-1
P-1A
P-1B
P-1C
P-2
P-3
P-4
P-23
18
19
20
21
22
23
węzeł
"CEDRY MAŁE"
KANAŁ PIASKOWY
KANAŁ ŚLEDZIOWY
Kan. Piaskowy
Kan. Śledziowy
Kan. Gołębi
Wiślinka
Trzcinisko
Trzcinowo
Błotnik
PGR Błotnik II
Koszwały
PGR Miłocin II
PGR Miłocin I
Cedry Małe
Cedry Wielkie
Szerzawa
Trzcińsko
WISŁA

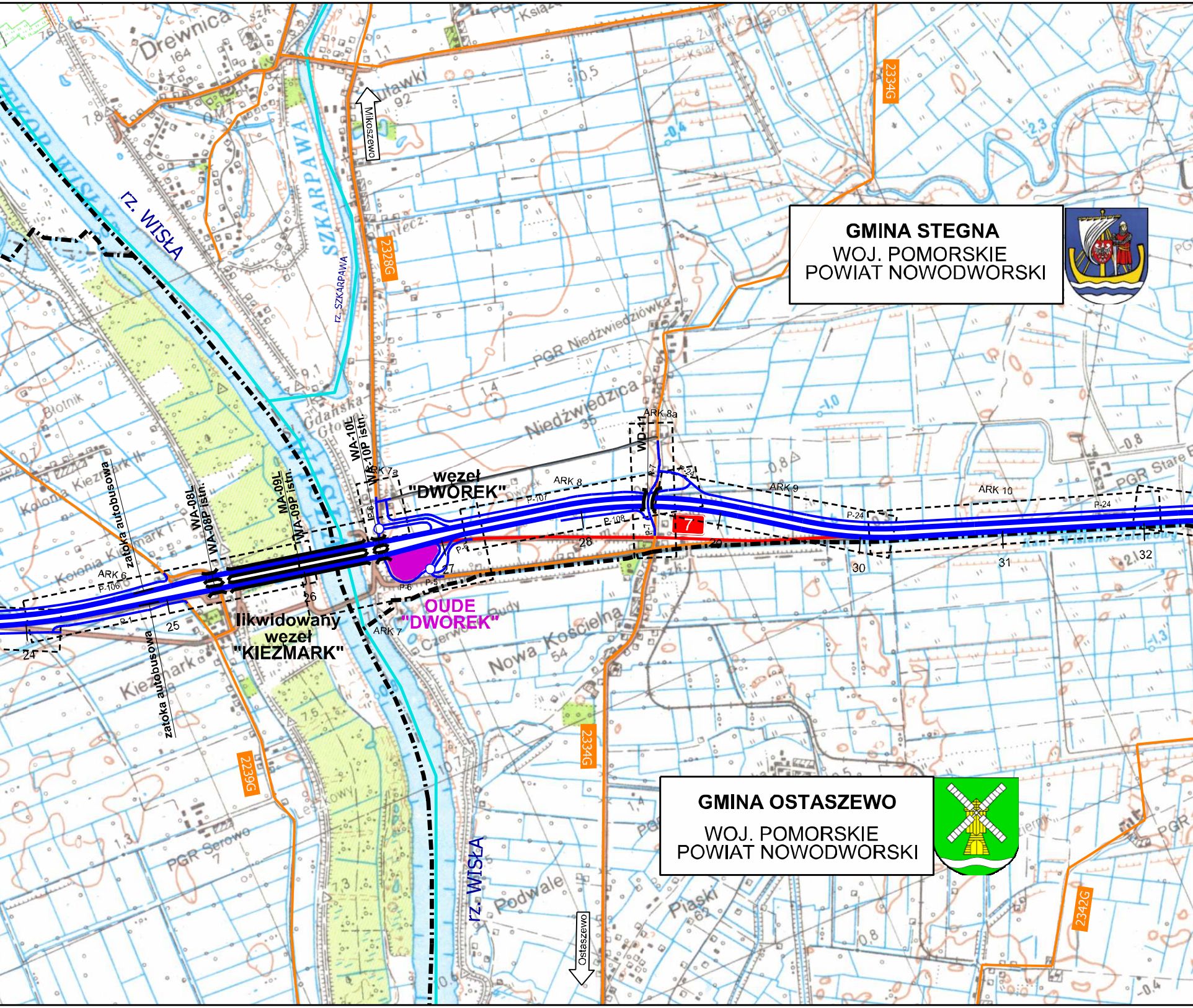
GMINA STEGNA
WOJ. POMORSKIE
POWIAT NOWODWORSKI
GMINA OSTASZEWO
WOJ. POMORSKIE
POWIAT NOWODWORSKI
węzeł
"DWOREK"
likwidowany
węzeł
"KIEZMARK"
OUDE
"DWOREK"
Drewnica
Żuławki
Mikoszewo
Ostaszewo
rz. WISŁA
SZKARPAWA
rz. SZKARPAWA
Niedźwiedzica
PGR Niedźwiedziówka
Kolonia Kiezmark
Kiezmark
Nowa Kościelna
Podwale
Piaski
PGR Serowo
Błotnik
Gdańska Głowa
PGR Stare
2328G
2334G
2239G
2342G
WA-08L
WA-08P istn.
MA-09L
WA-09P istn.
WA-10L
WA-10P istn.
WD-11
ARK 6
ARK 7
ARK 7a
ARK 8
ARK 8a
ARK 9
ARK 10
P-106
P-107
P-108
P-24
P-1
P-5
P-6
zatoka autobusowa
zatoka autobusowa
7
24
25
26
27
28
29
30
31
32

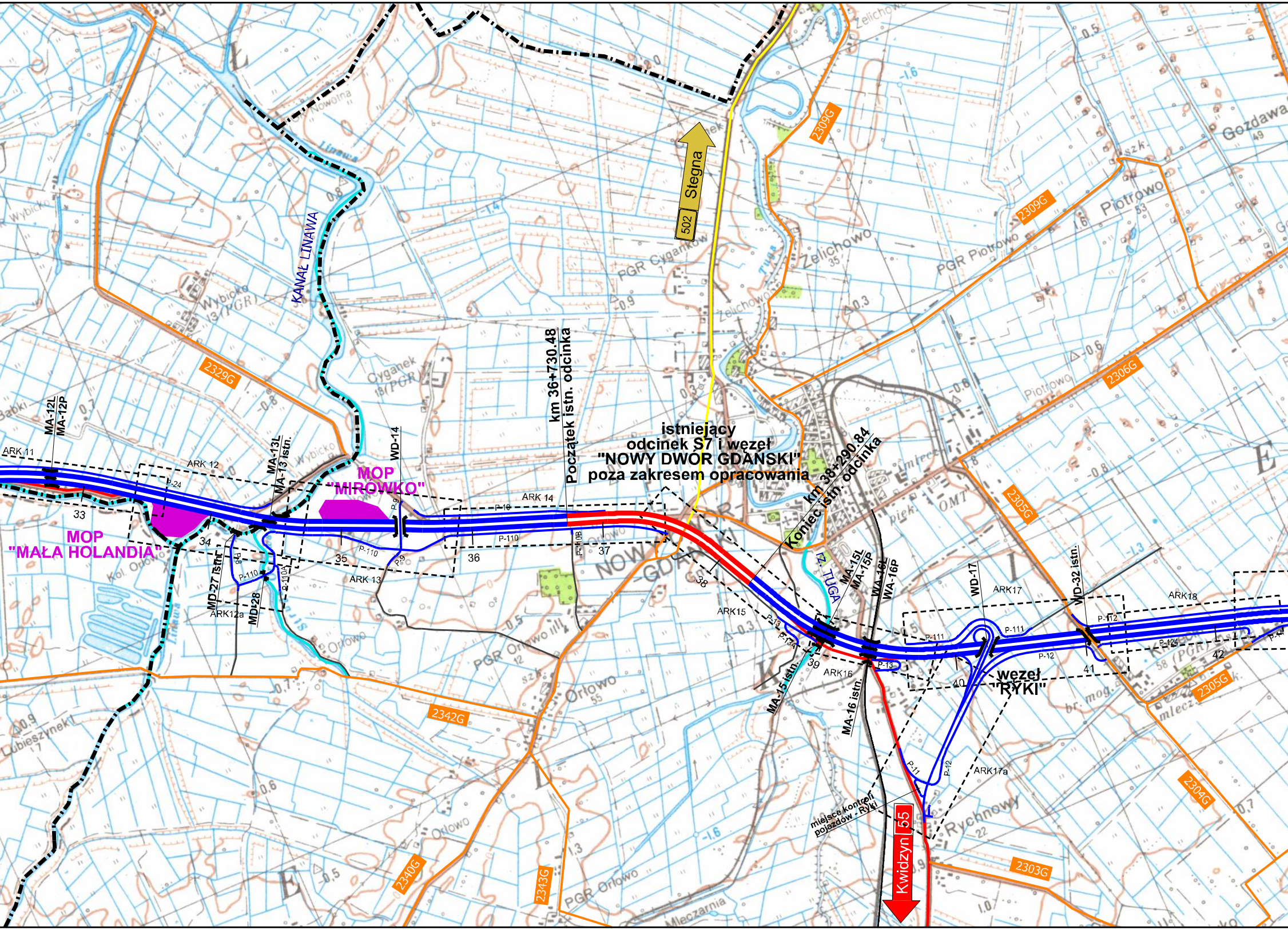

MOP "MAŁA HOLANDIA"
MOP "MIRÓWKO"
istniejący odcinek S7 i węzeł "NOWY DWÓR GDAŃSKI" poza zakresem opracowania
km 36+730.48 Początek istn. odcinka
km 38+290.84 Koniec istn. odcinka
węzeł "RYKI"
502 Stegna
55 Kwidzyn
miejsce kontroli pojazdów - Ryki
MA-12L
MA-12P
MA-13L
MA-13 istn.
MD-27 istn.
MD-28
WD-14
MA-15L
MA-15P
MA-15 istn.
WA-16L
WA-16P
MA-16 istn.
WD-17
WD-32 istn.
ARK 11
ARK 12
ARK12a
ARK 13
ARK 14
ARK15
ARK16
ARK17
ARK17a
ARK18
P-24
P-8
P-9
P-10
P-110
P-110A
P-110B
P-111
P-11
P-12
P-124
P-13
P-13A
33
34
35
36
37
38
39
40
41
42
KANAŁ LINAWA
rz. TUGA
Linawa
2329G
2342G
2340G
2343G
2309G
2306G
2305G
2304G
2303G
Stegna
Żelichowo
Zelichowo
PGR Cyganek
Cyganek 18(PGR)
Wybicko 13(PGR)
Wybicko
Babki
Piotrowo
PGR Piotrowo
Gozdawa
Orłowo
PGR Orłowo
Lubieszynek
Rychnowy
Mleczarnia
Kol. Orłowo
NOWY DWÓR GDAŃSKI

GMINA
NOWY DWÓR GDAŃSKI

WOJ. POMORSKIE
POWIAT NOWODWORSKI

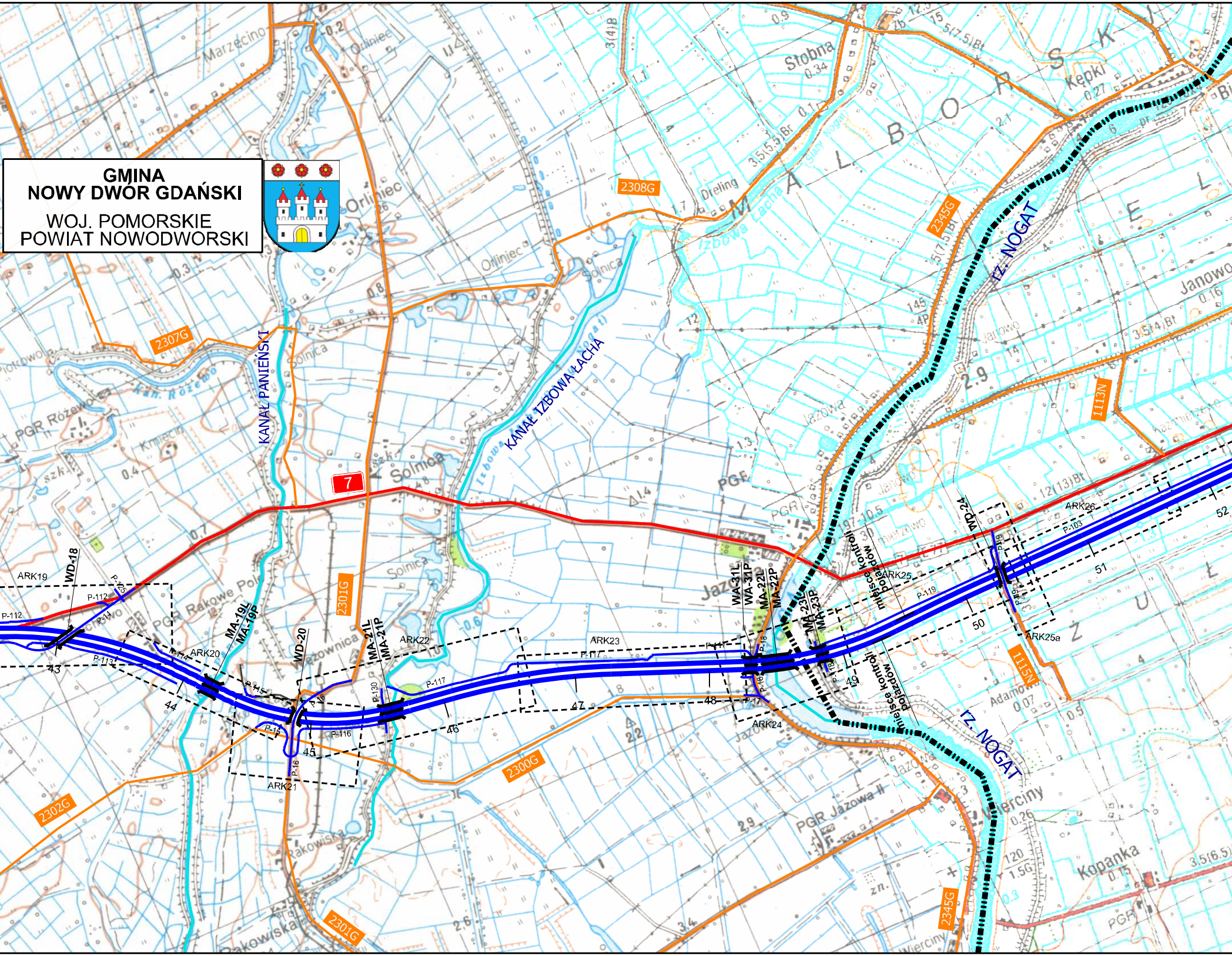

KANAŁ PANIEŃSKI
KANAŁ IZBOWA ŁACHA
rz. NOGAT
rz. NOGAT
M A L B O R S K I
E L
Ż U Ł
7
2307G
2308G
2345G
2345G
1113N
1113N
2300G
2301G
2301G
2302G
Marzęcino
Orliniec
Orliniec
Solnica
Solnica
Solnica
Stobna
Kępki
Janowo
Dreling
Izbowa Łacha
Kan. Różewo
PGR Różewo
PGR Rakowe Pole
Jazowa
PGR Jazowa II
Kapanka
Wierciny
Rakowiska
WD-18
MA-19L
MA-19P
WD-20
MA-21L
MA-21P
WA-31L
WA-31P
MA-22L
MA-22P
MA-23L
MA-23P
WD-24
ARK19
ARK20
ARK21
ARK22
ARK23
ARK24
ARK25
ARK25a
ARK26
P-112
P-113
P-114
P-115
P-116
P-117
P-119
P-130
P-103
miejsce kontroli pojazdów
miejsce kontroli pojazdów
43
44
45
46
47
48
49
50
51
52

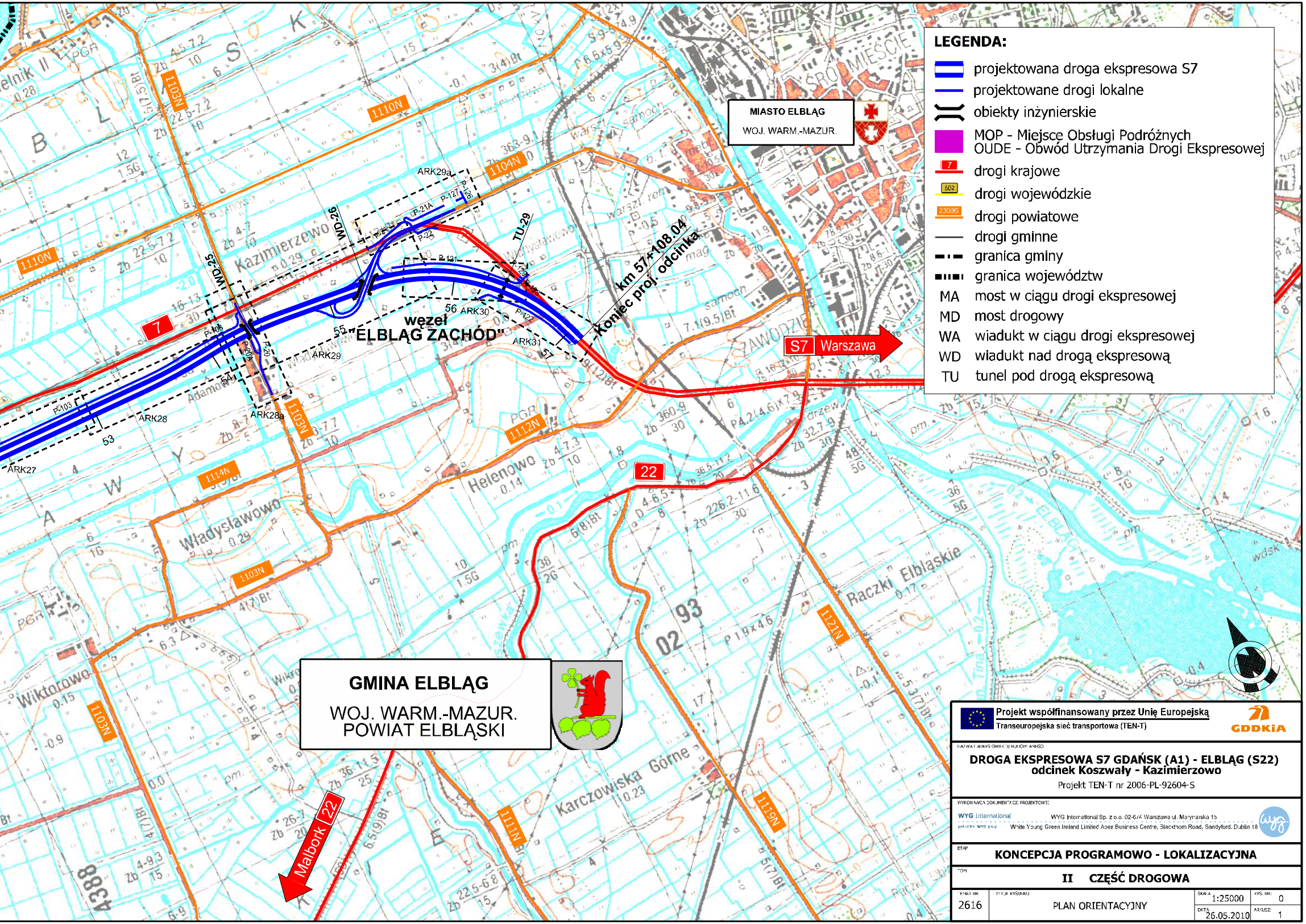
MIASTO ELBLĄG
WOJ. WARM.-MAZUR.
GMINA ELBLĄG
WOJ. WARM.-MAZUR.
POWIAT ELBLĄSKI
węzeł "ELBLĄG ZACHÓD"
km 57+108.04
koniec proj. odcinka
S7 Warszawa
Malbork 22
7
22
WD-25
WD-26
TU-29
ARK27
ARK28
ARK28a
ARK29
ARK29a
ARK30
ARK31
P-103
P-108
P-20
P-20A
P-21A
P-22
P-121
P-122
P-126
P-127
53
54
55
56
57
1110N
1103N
1104N
1112N
1114N
1111N
1119N
1121N
Kazimierzewo
Helenowo
Władysławowo
Wiktorowo
Raczki Elbląskie
Karczowiska Górne
ŚRÓDMIEŚCIE
ZAWODZIE
ELBLĄG

LEGENDA:

▬	projektowana droga ekspresowa S7
▬	projektowane drogi lokalne
⌒	obiekty inżynierskie
■	MOP - Miejsce Obsługi Podróżnych OUDE - Obwód Utrzymania Drogi Ekspresowej
7	drogi krajowe
502	drogi wojewódzkie
2300G	drogi powiatowe
—	drogi gminne
-·-	granica gminy
▪▪▪	granica województw
MA	most w ciągu drogi ekspresowej
MD	most drogowy
WA	wiadukt w ciągu drogi ekspresowej
WD	wiadukt nad drogą ekspresową
TU	tunel pod drogą ekspresową

Projekt współfinansowany przez Unię Europejską
Transeuropejska sieć transportowa (TEN-T)

GDDKiA

NAZWA I ADRES OBIEKTU BUDOWLANEGO

DROGA EKSPRESOWA S7 GDAŃSK (A1) - ELBLĄG (S22)
odcinek Koszwały - Kazimierzowo
Projekt TEN-T nr 2006-PL-92604-S

WYKONAWCA DOKUMENTACJI PROJEKTOWEJ:
WYG International
part of the WYG group
WYG International Sp. z o.o. 02-674 Warszawa ul. Marynarska 15
White Young Green Ireland Limited Apex Business Centre, Blackthorn Road, Sandyford, Dublin 18

ETAP
KONCEPCJA PROGRAMOWO - LOKALIZACYJNA

TOM
II CZĘŚĆ DROGOWA

TEMAT NR	TYTUŁ RYSUNKU	SKALA	RYS. NR:
2616	PLAN ORIENTACYJNY	1:25000	0
		DATA 26.05.2010	ARKUSZ: 1